



**RAPORT**  
**Z PRZEBIEGU REALIZACJI INDYWIDUALNEGO PLANU**  
**KONSULTACJI**  
**ETAP I GMINA SROKOWO**



**Na temat zmiany Studium uwarunkowań i kierunków zagospodarowania  
przestrzennego Gminy Srokowo**

*Konsultacje społeczne realizowano w ramach projektu grantowego  
pt. „Konsultacje społeczne metodą na podniesienie jakości w obszarze planowania  
i zagospodarowania przestrzennego”, Działanie 2.19 „Usprawnienie procesów  
inwestycyjno-budowlanych i planowania przestrzennego”,  
projekt współfinansowany przez Unię Europejską ze środków Europejskiego  
Funduszu Społecznego w ramach Programu Operacyjnego Wiedza Edukacja  
Rozwój 2014-2020.*

**Gmina Srokowo, 07 Stycznia 2021 r.**



## SPIS TREŚCI

1. Identyfikacja tematu konsultacji	3
2. Przygotowanie urzędu do konsultacji	4
3. Przygotowanie planu konsultacji	7
4. Wdrożenie planu konsultacji poprzez współpracę z mieszkańcami na etapie tworzenia koncepcji oraz tworzenia projektu planu/studium.	8
4.1. Podstawa prawna przeprowadzenia konsultacji	8
4.2. Przygotowanie materiałów informacyjnych, poglądowych i merytorycznych oraz akcja informacyjno-promocyjna konsultacji społecznych.	9
4.3. Wdrożenie wybranych technik prowadzenia konsultacji	13
4.3.1. Technika konsultacji I - Warsztaty konsultacyjne z użyciem map.	13
4.3.2. Technika konsultacji II - Punkt konsultacyjny	17
4.3.3. Technika konsultacji internetowa III - Geopanel/mapy interaktywne	19
5. Informacja o wynikach konsultacji i wnioskach do planu/studium.	22
6. Informacja o dalszym postępowaniu dotyczącym konsultowanego dokumentu zgodnie z procedurą planistyczną	26
7. Podsumowanie	29

# 1. Identyfikacja tematu konsultacji

Gmina Srokowo w dniu 02.10.2019 roku złożyła **deklarację o uczestnictwie** w projekcie “Konsultacje społeczne metodą na podniesienie jakości w obszarze planowania i zagospodarowania przestrzennego”, Działanie 2.19 „Usprawnienie procesów inwestycyjno-budowlanych i planowania przestrzennego”, projekt współfinansowany przez Unię Europejską ze środków Europejskiego Funduszu Społecznego w ramach Programu Operacyjnego Wiedza Edukacja Rozwój 2014-2020.

Na podstawie złożonej deklaracji Gmina zobowiązała się do wyznaczenia 3 pracowników do odbycia szkolenia z zakresu planowania przestrzennego oraz partycypacji społecznej i do zastosowania min. 3 technik konsultacji, w tym co najmniej 1 internetowej, oraz zobowiązała się do opracowania we współpracy z Grantodawcą indywidualnego planu konsultacji (IPK), z którego wynikać będzie wartość grantu. Gmina nie ubiegała się oraz nie podpisała deklaracji współpracy w ramach innych projektów wyłonionych w ramach konkursu POWR.02.19.00-IZ.00-00-003/18. Gmina nie posiadała uchwały o przystąpieniu do sporządzania dokumentów planistycznych (lub ich zmian) i tym samym zobowiązała się do przyjęcia takiej uchwały w ciągu 6 miesięcy od złożenia deklaracji uczestniczenia w projekcie) oraz oświadczyła, że posiada obowiązujące studium uwarunkowań i kierunków zagospodarowania przestrzennego i przyjmie uchwałę o przystąpieniu do dokumentu planistycznego (lub jego zmiany) nie później niż w ciągu 6 miesięcy od czasu złożenia przez władze gminy deklaracji uczestnictwa w projekcie.

W celu realizacji projektu Gmina Srokowo w dniu 25 czerwca 2020 roku podjęła **Uchwałę o przystąpieniu do sporządzenia zmiany studium uwarunkowań zagospodarowania przestrzennego Gminy Srokowo i wybrała temat konsultacji określony w Uchwale nr XXI/122/2020 Rada Gminy Srokowo.**

Identyfikacja tematu konsultacji nastąpiła na podstawie przygotowanej przez urząd pisemnej informacji z dnia 25.08.2020 roku o celu sporządzenia studium i głównych kierunkach planowanych zmian. Ustalono przedmiot i temat konsultacji, główne kierunki zmian oraz cele pogłębionych konsultacji społecznych. Przedmiotowym opracowaniem objęte zostały tereny o łącznej pow. 195 km<sup>2</sup> wskazane w obowiązującym Studium uwarunkowań i kierunków zagospodarowania przestrzennego Gminy Srokowo.

Głównym zadaniem Studium gminy jest ustalenie kierunków rozwoju oraz zasad polityki przestrzennej gminy na podstawie rozpoznanych uwarunkowań zewnętrznych i wewnętrznych. Głównym celem jest dostosowanie Studium do obowiązujących przepisów prawa oraz umożliwienie zmiany sposobów użytkowania terenów Gminy Srokowo: przeznaczenie pod zabudowę mieszkaniową jednorodzinną, usługi, gastronomię, hotelarstwo oraz administracyjną i kulturalną, a także wprowadzenie do zapisów studium udokumentowanych złóż kopalin. Dzięki ww. zmianom będzie możliwy szybki i dynamiczny rozwój Gminy oraz poprawa warunków życia mieszkańców.

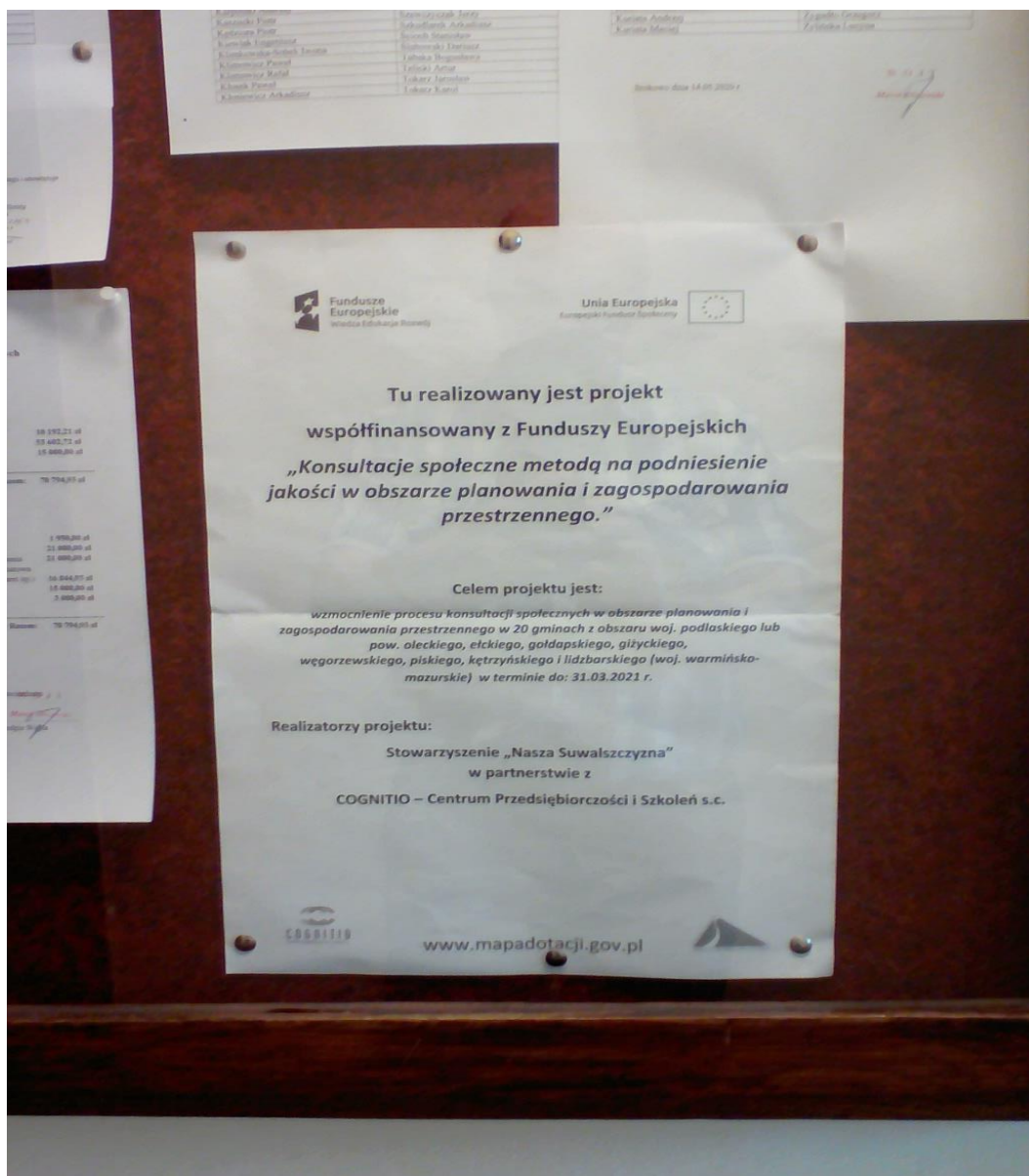
Główne kierunki zmian:

- wyznaczenie terenów pod lokalizację elektrowni fotowoltaicznych,
- lokalizowanie zabudowy mieszkaniowej wielorodzinnej,
- wyznaczenie terenów pod lokalizację zabudowy usługowo-handlowej.

## 2. Przygotowanie urzędu do konsultacji

Na tym etapie Gmina Srokowo zamieściła na stronie internetowej <http://www.srokowo.warmia.mazury.pl/> informację o przystąpieniu do udziału w projekcie pod nazwą „Konsultacje społeczne metodą na podniesienie jakości w obszarze planowania i zagospodarowanie przestrzennego” wraz z informacją o pomocy uzyskanej z Unii Europejskiej oraz zamieszczenie znaku Funduszy Europejskich z nazwą Programu i znaku Unii Europejskiej z nazwą Europejski Fundusz Społeczny.

Gmina Srokowo zamieściła plakat z informacjami na temat projektu, w tym z informacjami dotyczącymi wsparcia finansowego, w siedzibie Urzędu Gminy Srokowo, w miejscu ogólnodostępnym i łatwo widocznym – ul. Plac Rynkowy 1, 11-420 Srokowo.



W celu prawidłowej realizacji procesu konsultacji społecznych wyznaczono gospodarza konsultacji – Pan Marek Leszek Olszewski – Wójt Gminy Srokowo oraz wydano Zarządzenie nr 57/2020 Wójta Gminy Srokowo z dnia 01 września 2020 roku w sprawie powołania Zespołu zadaniowego do realizacji etapu I projektu, na podstawie którego w skład zespołu powołano:

1. Koordynator projektu - Adam Wasilewski - inspektor ds. budownictwa, Referat Gospodarki Terenowej.
2. Specjalista ds. obsługi projektu I - Małgorzata Chocielewska - Sekretarz Urzędu Gminy.
3. Specjalista ds. obsługi projektu II - Paweł Oracz - kierownik Referatu Gospodarki Terenowej.

Następnie wydano Zarządzenie nr 59A/2020 Wójta Gminy Srokowo z dnia 08 września 2020 roku w sprawie zmiany zarządzenia nr 57/2020 Wójta Gminy Srokowo z dnia 01 września 2020 r., na podstawie którego w skład zespołu powołano:

1. Koordynator projektu - Adam Wasilewski - inspektor ds. budownictwa, Referat Gospodarki Terenowej.
2. Specjalista ds. obsługi projektu I - Małgorzata Chocielewska - Sekretarz Urzędu Gminy.
3. Specjalista ds. obsługi projektu II – Mariusz Daćko – Informatyk Urzędu.

Zespół zadaniowy przypomniiał obowiązujący w gminie regulamin konsultacji społecznych: uchwała Nr XVIII/89/16 Rady Gminy Srokowo z dnia 26 lutego 2016 r. w sprawie zasad i trybu przeprowadzenia konsultacji społecznych z mieszkańcami Gminy Srokowo. Na podstawie analizy treści Uchwały ustalono, że pogłębione konsultacje społeczne prowadzone będą zgodnie z obowiązującym prawem miejscowym.

Dnia 08 września 2020 roku wyznaczono następujących trzech pracowników urzędu do udziału w indywidualnych warsztatach i szkoleniach: Adam Wasilewski, Małgorzata Chocielewska, Mariusz Daćko. Grantodawca zapewnił przeprowadzenie przeszkolenia wskazanych osób w formie indywidualnych warsztatów i szkoleń. Na danym etapie nastąpiła identyfikacja zasobów urzędu, które mogą być wykorzystane podczas konsultacji: pomieszczenia Urzędu Gminy, wyznaczone osoby do przeprowadzenia konsultacji.

### 3. Przygotowanie planu konsultacji

Na danym etapie określono cel oraz zakres i zasięg konsultacji społecznych.

Cele przeprowadzenia konsultacji:

1. Wzrost zainteresowania mieszkańców Gminy Srokowo procesem konsultacji społecznych w obszarze planowania i zagospodarowania przestrzennego.
2. Wzrost poziomu zrozumienia zmian, zaproponowanych w Studium oraz ich wpływu na usprawnienie procesów inwestycyjno-budowlanych i planistycznych poprzez informowanie mieszkańców w sposób ogólnodostępny (w języku nietechnicznym) i przekonujący.
3. Przekazanie informacji dotyczących realizacji polityki przestrzennej w Gminie Srokowo w sposób obiektywny i profesjonalny.
4. Dotarcie do jak najszerszego grona osób zainteresowanych, których dotyczy zmiana Studium uwarunkowań i kierunków zagospodarowania przestrzennego.
5. Zebranie opinii, wniosków i rekomendacji od mieszkańców oraz osób zainteresowanych dotyczących planowanych zmian.

Zakres podejmowanych czynności: głównym zadaniem Studium gminy jest ustalenie kierunków rozwoju oraz zasad polityki przestrzennej gminy na podstawie rozpoznanych uwarunkowań zewnętrznych i wewnętrznych. Głównym celem jest dostosowanie Studium do obowiązujących przepisów prawa oraz umożliwienie zmiany sposobów użytkowania terenów Gminy Srokowo: przeznaczenie pod zabudowę mieszkaniową jednorodzinną, usługi, gastronomię, hotelarstwo oraz administracyjną i kulturalną, a także wprowadzenie do zapisów studium udokumentowanych złóż kopalin. Dzięki ww. zmianom będzie możliwy szybki i dynamiczny rozwój Gminy oraz poprawa warunków życia mieszkańców.

Zasięg konsultacji: ogólnogminny - konsultacje będą miały wpływ na poprawę sytuacji społeczno-gospodarczej mieszkańców gminy.

Konsultowane zmiany zawarte w dokumencie planistycznym wpisują się w Strategię Rozwoju Gminy Srokowo, Uchwała nr XIII/57/15 z dnia 26.10.2015 r. oraz są zgodne ze Studium uwarunkowań i kierunków zagospodarowania przestrzennego Gminy Srokowo, opracowanym na podstawie uchwały nr XXI/103/16 Rady Gminy Srokowo z dnia 26 kwietnia 2016 r.



Zidentyfikowano potencjalnych interesariuszy konsultacji. Na podstawie powyższych czynności dokonano doboru technik konsultacji w celu prawidłowej realizacji konsultacji społecznych zgodnie z zasadą, że przynajmniej jedna technika konsultacyjna musi być techniką internetową. Następnie stworzono harmonogram działań, w tym celu opracowano szczegółowy plan działań oraz kosztorys realizacji poszczególnych technik konsultacji. Dokonano identyfikacji zasobów na zewnątrz urzędu (Gminny Ośrodek Kultury w Srokowie oraz świetlice wiejskie w sołectwach) oraz określono kanały informacji o konsultacjach społecznych/ wynikach konsultacji społecznych oraz materiały informacyjne, poglądowe i merytoryczne.

Na podstawie sporządzonego planu konsultacji Gmina Srokowo podpisała **umowę o powierzenie grantu w dniu 25.08.2020 r.** wraz załącznikiem nr 1 - Indywidualny Plan Konsultacji dla Gminy Srokowo oraz Załącznikiem nr 2 Harmonogram rzeczowo-finansowy realizacji IPK Etap I dla Gminy Srokowo.

## 4. Wdrożenie planu konsultacji poprzez współpracę z mieszkańcami na etapie tworzenia koncepcji oraz tworzenia projektu planu/studium.

### 4.1. Podstawa prawna przeprowadzenia konsultacji

Uchwała Nr XVIII/89/16 Rady Gminy Srokowo z dnia 26 lutego 2016 r. w sprawie zasad i trybu przeprowadzenia konsultacji społecznych z mieszkańcami Gminy Srokowo.

Uchwała Nr XXI/122/2020 Rady Gminy Srokowo z dnia 25 czerwca 2020 roku w sprawie przystąpienia do sporządzenia zmiany Studium uwarunkowań zagospodarowania przestrzennego Gminy Srokowo.

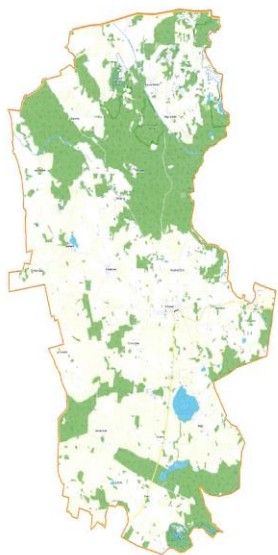
Zarządzenie nr 58/2020 z dnia 03.09.2020 r. i Zarządzenie nr 62/2020 z dnia 24.09.2020 r. Wójta Gminy Srokowo o konsultacjach społecznych.



## 4.2. Przygotowanie materiałów informacyjnych, poglądowych i merytorycznych oraz akcja informacyjno-promocyjna konsultacji społecznych.

Ogłoszenie o konsultacjach pojawiło się na stronie internetowej, link: <http://www.srokowo.warmia.mazury.pl/>, wydano ogłoszenia w prasie „GAZETA w Kętrzynie.pl” w dniach 11.09.2020 r. i 18.09.2020 r. Dodatkowo została uruchomiona podstrona *Konsultacje społeczne*, na której umieszczano wszystkie informacje związane z ogłoszeniem, promocją oraz przebiegiem konsultacji społecznych oraz materiały edukacyjne – przewodnik po planowaniu przestrzennym: [http://bip.gminasrokowo.pl/10010/978/Konsultacje\\_spoeczne\\_metoda\\_na\\_podniesienie\\_jakosci\\_w\\_obszarze\\_planowania\\_i\\_zagospodarowania\\_przestrzennego/](http://bip.gminasrokowo.pl/10010/978/Konsultacje_spoeczne_metoda_na_podniesienie_jakosci_w_obszarze_planowania_i_zagospodarowania_przestrzennego/)

Informacja o konsultacjach została rozpowszechniona za pomocą: BIP gminy, zaproszeń do udziału w konsultacjach w formie papierowych ulotek dostępnych na spotkaniach sołeckich oraz wysyłanych pocztą tradycyjną dla zainteresowanych odbiorców.



**Wójt Gminy Srokowo  
zaprasza do udziału  
w konsultacjach społecznych  
w sprawie projektów zmian  
w Studium Uwarunkowań  
i Kierunków Zagospodarowania  
Przestrzennego Gminy Srokowo**



Konsultacje społeczne prowadzone będą na terenie Gminy Srokowo w okresie

**od 11 września 2020 r. do 30 października 2020 r.**

**Opinie, wnioski i rekomendacje** w ramach konsultacji można składać:

- w Punkcie konsultacyjnym, w którym można zapoznać się z materiałami poglądowymi, ekspertyzami oraz uzyskać wsparcie merytorycznego pracownika urzędu. Punkt znajduje się w Urzędzie Gminy Srokowo pok. 10, tel. 897544524, e-mail: budownictwo@gminasrokowo.pl
- za pomocą aktywnego formularza na Geopanelu Gminy Srokowo <http://www.srokowo.warmia.mazury.pl/> w zakładce SIP/ Zgłoszenia i formularze/Wniosek do projektu zmiany SUiKZP <https://sip.gison.pl/srokowo>
- w sekretariacie Urzędu Gminy Srokowo (pok. nr 9) lub drogą elektroniczną na adres sekretariat@gminasrokowo.pl do dnia 30 października 2020 roku do godz. 12.00.

Podstawa prawna: art. 30 ust. 1 w związku z art. 5a ustawy z dnia 8 marca 1990 roku o samorządzie gminnym t.j. Dz. U. z 2020 roku, poz. 713 ze zm. oraz uchwała Nr XVIII/89/16 Rady Gminy Srokowo z dnia 26 lutego 2016 r. w sprawie zasad i trybu przeprowadzenia konsultacji społecznych z mieszkańcami Gminy Srokowo.

#### **Cele przeprowadzenia konsultacji:**

- Wzrost zainteresowania mieszkańców Gminy Srokowo procesem konsultacji społecznych w obszarze planowania i zagospodarowania przestrzennego.
- Wzrost poziomu zrozumienia zmian, zaproponowanych w Studium oraz ich wpływu na usprawnienie procesów inwestycyjno-budowlanych i planistycznych poprzez informowanie mieszkańców w sposób ogólnodostępny (w języku nietechnicznym) i przekonujący.
- Przekazanie informacji dotyczących realizacji polityki przestrzennej w Gminie Srokowo w sposób obiektywny i profesjonalny.
- Dotarcie do jak najszerszego grona osób zainteresowanych, których dotyczy zmiana Studium uwarunkowań i kierunków zagospodarowania przestrzennego.
- Zebranie opinii, wniosków i rekomendacji od mieszkańców oraz osób zainteresowanych dotyczących planowanych zmian

Wyniki konsultacji zostaną zamieszczone na stronie internetowej Urzędu Gminy Srokowo, w Biuletynie Informacji Publicznej oraz wywieszane na tablicy ogłoszeń Urzędu w ciągu 14 dni od zakończenia konsultacji. Wyniki konsultacji mają charakter opiniodawczy i nie są wiążące dla władz Gminy.

Zapraszam do udziału w konsultacjach!

WÓJT GMINY SROKOWO  
Marek Olszewski

Plakaty informacyjne o konsultacjach społecznych wykonane za pomocą zakupionego w ramach grantu plotera zostały wywieszane m. in. na:

- Tablicach Ogłoszeń Urzędu Gminy parter,
- na Tablicach Ogłoszeń poszczególnych sołectw,
- w budynku Gminnego Ośrodka Kultury w Srokowie.




Broszury informacyjne, przewodnik po planowaniu przestrzennym oraz formularze ankiet zostały wyłożone we wszystkich jednostkach podległych Gminie. Dodatkowo przedmiotowe materiały informacyjne zostały wyłożone w Punkcie konsultacyjnym wraz z mapami wydrukowanymi za pomocą zakupionego w ramach grantu plotera.





W budynku Urzędu Gminy Srokowo (pok. nr 9) materiały były dostępne do pobrania oraz na stolikach na I piętrze przy wejściu do sekretariatu.



REDMI NOTE 8T  
AI QUAD CAMERA

### 4.3. Wdrożenie wybranych technik prowadzenia konsultacji

Gmina Srokowo przeprowadziła konsultacje społeczne za pomocą poniższych technik konsultacyjnych:

- 11 warsztatów konsultacyjnych z użyciem map - konsultacje trwały od 11 września do 30 października 2020 roku, warsztaty zostały przeprowadzone w GOK Srokowo oraz w świetlicach wiejskich 10 sołectw.
- Punk konsultacyjny - konsultacje trwały od dnia 11 września do 30 października 2020 roku w godzinach pracy Urzędu Gminy Srokowo. Technika przeprowadzona została w budynku Urzędu Gminy Srokowo (ul. Plac Rynkowy 1, 11-420 Srokowo).
- Geopanel/mapy interaktywne - konsultacje trwały od 11 września do 30 października 2020 roku. Technika przeprowadzona została poprzez wykorzystanie platformy System Informacji Przestrzennej Srokowo, na której uruchomione zostało narzędzie umożliwiające składanie wniosków dotyczących prezentowanych na mapie propozycji planistycznych dotyczących konsultowanego.

#### 4.3.1. Technika konsultacji I - Warsztaty konsultacyjne z użyciem map.

W ramach konsultacji społecznych przeprowadzono 11 warsztatów: 1 w GOK Srokowo, który posiada salę z dostępem dla osób niepełnosprawnych i ogólnodostępny parking oraz w świetlicach wiejskich 10 sołectw.

Wykaz przeprowadzonych warsztatów konsultacyjnych z użyciem map dotyczących zmiany Studium Uwarunkowań i Kierunków Zagospodarowania Przestrzennego Gminy Srokowo:

L.p.	Sołectwo	Data warsztatu	godz.	Miejsce spotkania	Ilość uczestników
1.	SINIEC	11 września 2020 r. (piątek)	18.30	świetlica wiejska w Sińcu	16
2.	JANKOWICE	12 września 2020 r. (sobota)	19.00	świetlica wiejska w Jankowicach	14
3.	LEŚNY RÓW	14 września 2020 r. (poniedziałek)	17.00	GOK w Srokowie sala widowiskowa	20

4.	SROKOWO	15 września 2020 r. (wtorek)	18.30	GOK w Srokowie sala widowiskowa	19
5.	SOLANKA	18 września 2019 r. (piątek)	18.00	świetlica wiejska w Solance	24
6.	JEGŁAWKI	21 września 2020 r. (poniedziałek)	17.00	świetlica wiejska w Jegławkach	23
7.	BAJORY WIELKIE	21 września 2020 r. (poniedziałek)	19.00	świetlica wiejska w Bajorach Małych	19
8.	LEŚNIEWO	22 września 2020 r. (wtorek)	10.00	świetlica wiejska w Leśniewie	15
9.	WILCZYNY	22 września 2020 r. (wtorek)	16.00	świetlica wiejska w Wilczynach	11
10.	SILEC	23 września 2020 r. (środa)	18.30	świetlica wiejska w Silcu	23
11.	KOSAKOWO	24 września 2020 r. (czwartek)	18.00	świetlica wiejska w Kosakowie	22

Konsultacje trwały od 11 września do 30 października 2020 roku. Na potrzeby zawiadomienia Interesariuszy o planowanych konsultacjach przygotowano: ogłoszenie o konsultacjach, plakaty i broszury informacyjne, które wywieszono/wyłożono zostały w zwyczajowo przyjętych miejscach (opisano w rozdziale 4.2.) oraz udostępnione na podstronie Konsultacje społeczne. Pocztą elektroniczną wysłano zaproszenia imienne.

Po uzgodnieniu zakresu i formy warsztatów opracowano i wykonano materiały merytoryczne, w tym:

- za pomocą zakupionego w ramach grantu plotera przygotowano i wydrukowano mapy wielkoformatowe na potrzeby realizacji warsztatów,
- ekspertyzy (6 szt.) sporządzone ze środków grantu na potrzeby realizacji konsultacji społecznych dotyczących analizy planowanych zmian w Studium. Ekspertyzy były niezbędne do rozpoczęcia i realizacji konsultacji społecznych dokumentu planistycznego.

Dodatkowe materiały merytoryczne (uchwała intencyjna, Ekspertyzy) udostępniono na stronie gminy w zakładce Konsultacje Społeczne.

W warsztatach brał czynny udział Ekspert ds. planowania przestrzennego (udział sfinansowano w ramach grantu), który odpowiadał również za przygotowanie merytoryczne materiałów informacyjnych dotyczących planowania przestrzennego na potrzeby warsztatów konsultacyjnych i nadzór ekspercki przez okres trwania projektu oraz pracownik merytoryczny Urzędu Gminy. W trakcie warsztatów Uczestnicy zapoznani zostali m. in. z procedurą planowania przestrzennego oraz miejscem konsultacji społecznych w procesie planowania, rodzajami dokumentów planistycznych, podstawowymi założeniami planowanych zmian w Studium. Prowadzona była moderowana dyskusja oraz zajęcia warsztatowe zgodnie z opracowanym scenariuszem. Dla każdego uczestnika umożliwiono wykorzystanie zestawu dokumentów warsztatowych z użyciem map wydrukowanych za pomocą zakupionego plotera. Interesariusze mogli zapoznać się z treścią uchwały intencyjnej oraz zakresem i treścią opracowanych w ramach grantu Ekspertyz.


W trakcie warsztatów Uczestnicy mogli przekazać opinie, wnioski oraz rekomendacje do projektu Studium. W warsztatach wzięło udział 206 mieszkańców Gminy Srokowo. Byli to m. in.:

- użytkownicy projektowanej przestrzeni;
- członkowie lokalnej społeczności, w tym m.in. mieszkańcy; przedstawiciele instytucji gminnych np. Gminnego Ośrodka Kultury, Gminnego Ośrodka Pomocy Społecznej, sołectw, organizacji pozarządowych (np. LGD9, LGR);
- inwestorzy, w tym obecni i potencjalni;
- eksperci, w tym m.in. główny projektant - mgr inż. Teresa Szymankiewicz-Szarejko;
- przedstawiciele władz, w tym m.in. Radni Gminy Srokowo, Urzędnicy Urzędu Gminy Srokowo, Sołtysi sołectw położonych na obszarze Gminy Srokowo.

W ramach warsztatów konsultacyjnych z użyciem map wypełniono 59 ankiet w wersji papierowej.

Protokół z przebiegu techniki został sporządzony i udostępniony na stronie gminy w zakładce Konsultacje Społeczne:

[http://bip.gminasrokowo.pl/10010/978/Konsultacje\\_spoleczne\\_metoda\\_na\\_podniesienie\\_jakosci\\_w\\_obszarze\\_planowania\\_i\\_zagospodarowania\\_przestrzennego/](http://bip.gminasrokowo.pl/10010/978/Konsultacje_spoleczne_metoda_na_podniesienie_jakosci_w_obszarze_planowania_i_zagospodarowania_przestrzennego/).





#### 4.3.2. Technika konsultacji II - Punkt konsultacyjny

Punkt konsultacyjny był otwarty od dnia 11 września do 30 października 2020 roku w godzinach pracy Urzędu Gminy Srokowo. Technika przeprowadzona została w budynku Urzędu Gminy Srokowo (ul. Plac Rynkowy 1, 11-420 Srokowo), który posiada dostęp dla osób niepełnosprawnych i ogólnodostępny parking.

Na potrzeby zawiadomienia Interesariuszy o planowanych konsultacjach przygotowano zostały m. in. plakaty wydrukowane na zakupionym ploterze i ulotki informacyjne, które wywieszono i wyłożono były w zwyczajowo przyjętych miejscach (opisano w rozdziale 4.2.).

Wójt Gminy Srokowo zaprasza na spotkanie konsultacyjne w ramach projektu "Partycypacja w planowaniu przestrzennym".

Celem spotkania jest przedstawienie istoty planowania przestrzennego na szczeblu lokalnym.



Punkt konsultacyjny został zorganizowany w sali nr 8 na I piętrze i był dobrze oznaczony. Lokalizacja i układ Punktu konsultacyjnego zapewnił nieskrępowaną możliwość zapoznania się z materiałami merytorycznymi zarówno w wersji drukowanej jak i elektronicznej, w tym z wykonaną mapą poglądową w wersji wielkoformatowej i wydrukowaną na zakupionym ploterze, ekspertyzami (6 szt.) sporządzonymi za pomocą środków grantowych na potrzeby realizacji konsultacji społecznych dotyczących analizy planowanych zmian w Studium, wypełnienia opracowanych formularzy ankiet, złożenia uwag i wniosków za pomocą odpowiedniego formularza.

Do obsługi punktu oddelegowany był jeden Merytoryczny Pracownik Urzędu posiadający odpowiednią wiedzę z zakresu planowania przestrzennego i projektu podlegającego konsultacjom.



Interesariusze mogli wypełnić ankietę w wersji papierowej lub elektronicznej, przekazać opinie lub złożyć wnioski do projektu Studium. Dodatkowo Punkt konsultacyjny umożliwił osobom wykluczonym cyfrowo skorzystanie z narzędzia Geopanel/Mapy interaktywne.

Punkt konsultacyjny prowadził w czasie pandemii akcję informacyjną w godzinach pracy Urzędu Gminy. Dodatkowo opinie na temat zmian Studium można było złożyć w sekretariacie Urzędu Gminy Srokowo (pok. nr 9) lub przesłać drogą elektroniczną na adres sekretariat@gminasrokowo.pl do dnia 30 października 2020 roku do godz. 12.00.

Przez mieszkańców został również zauważony ważny aspekt dostępności Punktu konsultacyjnego, ponieważ jego lokalizacja była dobrze oznaczona w budynku Urzędu poprzez strzałki prowadzące, przygotowany pokój spełniał restrykcje przewidziane Covid-19 poprzez oddzielny stół z maseczkami, płynem do dezynfekcji i rękawiczkami jednorazowymi, co docenili interesariusze. Pomimo, iż Gmina dołożyła wszelki starań aby zapewnić bezpieczeństwo w trakcie konsultacji społecznych, mieszkańcy gminy, w obawie o własne zdrowie, nie byli zainteresowani wizytami osobistymi w punkcie konsultacyjnym. Spowodowane to było m.in. zachorowalnością na Covid-19 pracowników gminy.

W ramach punktu konsultacyjnego udzielono natomiast 50 konsultacji telefonicznych. Mieszkańcy uzyskali informacje o możliwość zapoznania się z materiałami merytorycznymi w wersji drukowanej oraz o możliwości zapoznania się z tymi materiałami w wersji elektronicznej. Przekazywano też informacje o stronie internetowej, na której uruchomione zostało narzędzie umożliwiające składanie wniosków dotyczących prezentowanych na mapie propozycji planistycznych dotyczących konsultowanego Studium.

Protokół z przebiegu techniki został sporządzony i udostępniony na stronie gminy w zakładce Konsultacje Społeczne:

[http://bip.gminasrokowo.pl/10010/978/Konsultacje\\_spoleczne\\_metoda\\_na\\_podniesienie\\_jakosci\\_w\\_obszarze\\_planowania\\_i\\_zagospodarowania\\_przestrzennego/](http://bip.gminasrokowo.pl/10010/978/Konsultacje_spoleczne_metoda_na_podniesienie_jakosci_w_obszarze_planowania_i_zagospodarowania_przestrzennego/).

#### 4.3.3. Technika konsultacji internetowa III - Geopanel/mapy interaktywne

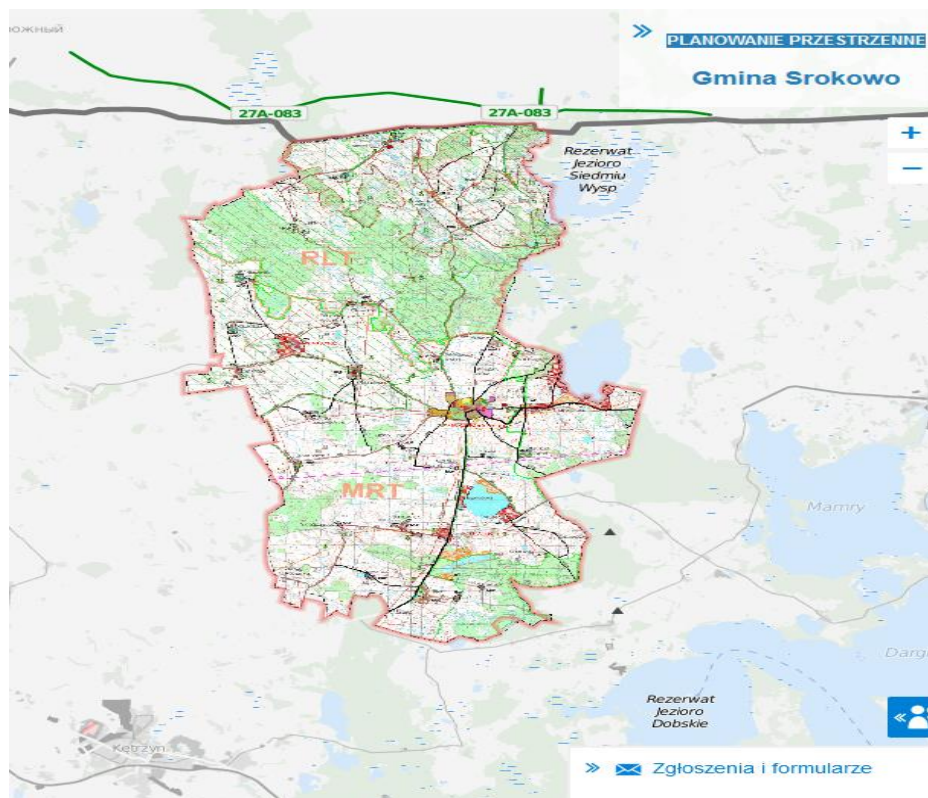
Konsultacje trwały od 11 września do 30 października 2020 roku. Technika przeprowadzona została poprzez rozbudowę za pomocą środków grantowych platformy System Informacji Przestrzennej Srokowo, na której uruchomione zostało narzędzie umożliwiające składanie wniosków dotyczących prezentowanych na mapie propozycji planistycznych dotyczących konsultowanego Studium.

Link do strony: <https://sip.gison.pl/srokowo>



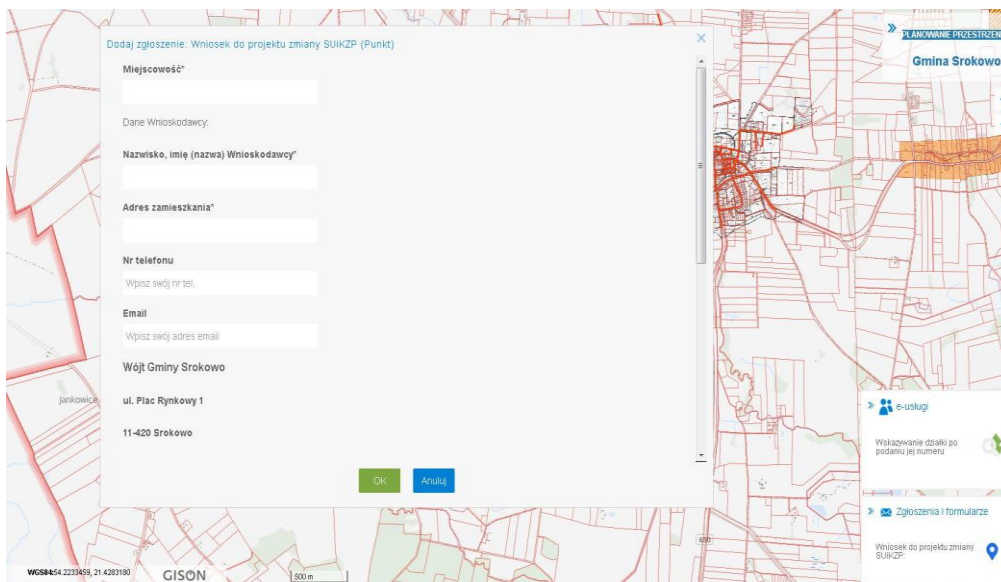
Dostęp do platformy zapewniony był dla wszystkich interesariuszy wyrażających chęć wzięcia w konsultacjach 24/7.

Technika ta w szczególności skierowana była do osób niemogących wziąć udziału w bezpośrednich technikach konsultacji. Platforma umożliwiała przejrzystą wizualizację przestrzeni podlegającej konsultacjom oraz stanowiła podstawę do prowadzenia dialogu dotyczącego kierunków proponowanych zmian. Na stronie zostały udostępnione materiały merytoryczne, pomocne dla mieszkańców gminy Srokowo, w tym sfinansowane w ramach grantu ekspertyzy (6 szt.) sporządzone na potrzeby realizacji konsultacji społecznych dotyczących analizy planowanych zmian w Studium.



Składanie wniosków i uwag z wykorzystaniem platformy nie było anonimowe. W trakcie tego etapu konsultacji ich Uczestnicy mogli nie tylko zgłaszać uwagi i pomysły do konsultowanego planu, ale również zadawać pytania. Integralną częścią konsultacji był formularz wniosku, który wypełnić mógł każdy uczestnik konsultacji. Osoby wykluczone cyfrowo mogły skorzystać z rozwiązania w Punkcie Konsultacyjnym.

Złożono 29 wniosków poprzez platformę System Informacji Przestrzennej Srokowo. Wszystkie wnioski zostaną rozpatrzone i przekazane projektantowi zmiany studium uwarunkowań i kierunków zagospodarowania przestrzennego gminy Srokowo.



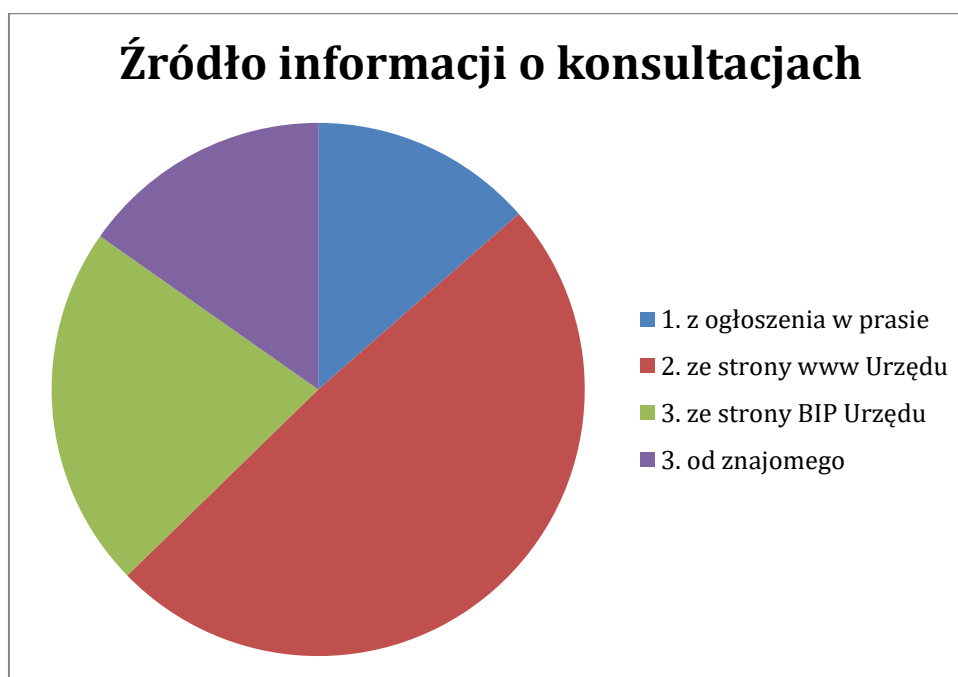
## 5. Informacja o wynikach konsultacji i wnioskach do planu/studium.

Łącznie w konsultacjach wzięło udział ponad 200 osób. Tylko w 11 warsztatach z użyciem map wzięło udział 206 mieszkańców Gminy Srokowo. W ramach konsultacji społecznych wpłynęło łącznie:

- 36 wnioski do projektu zmiany studium, w tym 29 wniosków w wersji elektronicznej poprzez platformę System Informacji Przestrzennej Srokowo oraz 7 wniosków w wersji papierowej, po warsztatach konsultacyjnych z użyciem map,
- 59 ankiet w wersji papierowej, w ramach warsztatów konsultacyjnych z użyciem map,
- udzielono 50 porad telefonicznych w ramach punktu konsultacyjnego przez członków Zespołu zadaniowego.

Mieszkańcy pozytywnie ocenili akcję promocyjno-informacyjną, a plakaty i ulotki informacyjne były dobrze odbierane.

Ogłoszenia na stronie oraz w prasie dotarły do mieszkańców, co widać w odpowiedziach ankietowanych –



Wnioski w formie elektronicznej zostały złożone przez dwunastu mieszkańców i dotyczą sześciu obrębów ewidencyjnych: Pieczarki, Silec, Leśniewo, Wilczyny, Leśny Rów i Siniec, a w formie papierowej przez pięciu mieszkańców i dotyczą trzech obrębów ewidencyjnych: Srokowo, Leśniewo i Pieczarki. Po rozpatrzeniu i wnikliwej analizie możliwości wprowadzenia wnioskowanych zmian, zostaną przez projektanta uwzględnione w zmianie studium uwarunkowań i kierunków zagospodarowania przestrzennego gminy Srokowo.

Osoba/podmiot zgłaszająca uwagę	Treść uwagi	Odniesienie się urzędu do wniesionej uwagi
1. Osoby prywatne	Uaktualnienie danych zawartych w mpzp	Uwaga przyjęta i przekazana projektantowi zmiany studium do analizy
2. Osoba prywatna	Uaktualnienie danych zawartych w mpzp	Uwaga przyjęta i przekazana projektantowi zmiany studium do analizy
3. Osoba prywatna	Uaktualnienie danych zawartych w mpzp	Uwaga przyjęta i przekazana projektantowi zmiany studium do analizy
4. Osoba prywatna Dwa wnioski	Wprowadzenie zapisu do studium umożliwiającego posadowienie farmy fotowoltaicznej	Uwagi przyjęte i przekazane projektantowi zmiany studium do analizy
5. Osoba prywatna	Dołączenie działki do mpzp Leśniewa	Uwaga przyjęta i przekazana projektantowi zmiany studium do analizy
6. Osoba prywatna	Wyłączenie działki z obszaru chronionego	Uwaga przyjęta i przekazana projektantowi zmiany studium do analizy
7. Osoba prywatna	Ujęcie całej działki w mpzp Leśniewa	Uwaga przyjęta i przekazana projektantowi zmiany studium do analizy
8. Osoby prywatne	Wpisanie do studium udokumentowanego złoża piasku	Uwaga przyjęta i przekazana projektantowi zmiany studium do analizy
9. Osoba prywatna	Zmiana oznaczenia działki na rekreacyjno-budowlaną	Uwaga przyjęta i przekazana projektantowi zmiany studium do analizy
10. Osoba prywatna Dwa wnioski	Ujęcie w planie Leśniewa terenu działki	Uwagi przyjęte i przekazane projektantowi zmiany studium do analizy
11. Osoba prywatna Sześć wniosków	Zmiana przeznaczenia działki na rekreacyjno-budowlaną	Uwagi przyjęte i przekazane projektantowi zmiany studium do analizy
12. Osoba prywatna	Przeznaczenie działki na zalesienie	Uwaga przyjęta i przekazana projektantowi zmiany studium do analizy
13. Osoba prywatna	Przeznaczenie działki na zalesienie	Uwaga przyjęta i przekazana projektantowi zmiany studium do analizy
14. Osoba prywatna	Zmiana przeznaczenia działki w mpzp wsi Leśniewo na zabudowę usługowo-rekreacyjną	Uwaga przyjęta i przekazana projektantowi zmiany studium do analizy
15. Osoba prywatna Dwa wnioski	Ujęcie w planie wsi Leśniewo terenu działki pod rekreację	Uwaga przyjęta i przekazana projektantowi zmiany studium do analizy
16. Osoba prywatna Dwanaście wniosków	Dodanie w studium zapisu o przeznaczeniu terenu działek do zabudowy mieszkalno-rekreacyjnej	Uwagi przyjęte i przekazane projektantowi zmiany studium do analizy
17. Osoba prywatna	Rozszerzenie przeznaczenia działek o zabudowę inwestycyjną	Uwaga przyjęta i przekazana projektantowi zmiany studium do analizy

Z ankiet dotyczących spotkań konsultacyjnych wynika, iż były one dobrze przygotowane i spełniły oczekiwania społeczne. Przedstawienie problematyki



planowania i zagospodarowania przestrzennego w ocenie ankietowanych było zrozumiałe. Ankietowani są zadowoleni z udziału w spotkaniach konsultacyjnych i poleciliby udział w takich spotkaniach innym osobom.

Poniżej przedstawiono szczegółowe wyniki ankiet – liczba odpowiedzi w procentach.

PYTANIE	OCENA				
	NIE 1	2	3 – 8 odp. 13,6 %	4 – 14 odp. 23,7 %	5 TAK – 37 odp. 62,7 %
Czy czas spotkania konsultacyjnego był odpowiedni?	NIE 1	2	3 – 5 odp. 8,4 %	4 – 6 odp. 10,2 %	5 TAK – 48 odp. 81,4 %
Czy materiały dotyczące konsultacji są zrozumiałe?	NIE 1	2	3 – 1 odp. 1,7 %	4 – 13 odp. 22,0 %	5 TAK – 45 odp. 76,3 %
Czy miejsce spotkania jest wygodne i spełnia oczekiwania?	NIE 1	2	3 – 2 odp. 3,3 %	4 – 9 odp. 15,3 %	5 TAK – 48 odp. 81,4 %
Czy spotkanie było dobrze przygotowane?	NIE 1	2	3 – 5 odp. 8,4 %	4 – 6 odp. 10,2 %	5 TAK – 48 odp. 81,4 %
Czy sposób zaprezentowania problemu i informacji był zrozumiały?	NIE 1	2	3 – 1 odp. 1,7 %	4 – 8 odp. 13,6 %	5 TAK – 50 odp. 84,7 %
Czy miał Pan/Pani swobodną możliwość przekazania swojej opinii, uwagi?	NIE 1	2	3 – 3 odp. 5,1 %	4 – 7 odp. 11,9 %	5 TAK – 49 odp. 83,0 %
Czy jest Pan/Pani zadowolony z uczestnictwa w spotkaniu konsultacyjnym?	NIE 1	2	3 – 2 odp. 3,3 %	4 – 9 odp. 15,3 %	5 TAK – 48 odp. 81,4 %
Czy poleciliby Pan/Pani udział w takim spotkaniu innym osobom?	NIE 1	2			

Skala ocen: 5 - zdecydowanie tak, 4 - raczej tak, 3 - trudno powiedzieć, 2 - raczej nie, 1 - zdecydowanie nie.

Wszystkie wnioski zostały rozpatrzone i przekazane projektantowi zmiany studium uwarunkowań i kierunków zagospodarowania przestrzennego gminy Srokowo.

Przez mieszkańców został również zauważony ważny aspekt dostępności Punktu konsultacyjnego, ponieważ jego lokalizacja była dobrze oznaczona w budynku

Urzędu poprzez strzałki prowadzące, przygotowany pokój spełniał restrykcje przewidziane Covid-19 poprzez oddzielny stół z maseczkami, płynem do dezynfekcji i rękawiczkami jednorazowymi, co docenili interesariusze. Pomimo, iż Gmina dołożyła wszelki starania, aby zapewnić bezpieczeństwo w trakcie konsultacji społecznych, mieszkańcy gminy, w obawie o własne zdrowie, nie byli zainteresowani wizytami osobistymi w punkcie konsultacyjnym. Spowodowane to było m.in. zachorowalnością na Covid-19 pracowników gminy.

W ramach punktu konsultacyjnego udzielono natomiast 50 konsultacji telefonicznych. Mieszkańcy uzyskali informacje o możliwości zapoznania się z materiałami merytorycznymi w wersji drukowanej oraz o możliwości zapoznania się z tymi materiałami w wersji elektronicznej. Przekazywano też informacje o stronie internetowej, na której uruchomione zostało narzędzie umożliwiające składanie wniosków dotyczących prezentowanych na mapie propozycji planistycznych dotyczących konsultowanego Studium.

## 6. Informacja o dalszym postępowaniu dotyczącym konsultowanego dokumentu zgodnie z procedurą planistyczną

1. Informacja o formach przekazania uwag zebranych podczas konsultacji uczestnikom i opinii publicznej.

Wszystkie wnioski zostaną rozpatrzone i przekazane projektantowi zmiany studium uwarunkowań i kierunków zagospodarowania przestrzennego gminy Srokowo.

Wszyscy interesariusze, którzy przesłali wnioski w wersji papierowej lub elektronicznej otrzymali podziękowanie i informację, że ich wnioski pomogą we właściwym przygotowaniu projektu zmiany Studium Uwarunkowań i Kierunków Zagospodarowania Przestrzennego Gminy Srokowo. Potwierdzenia wysłania podziękowań są do wglądu w dokumentacji projektu.

Srokowo, dnia ..... 2020 r.

**IMIĘ NAZWISKO**

Adres

Wójt Gminy Srokowo dziękuje za złożenie wniosku w sprawie projektów zmian w Studium Uwarunkowań i Kierunków Zagospodarowania Przestrzennego Gminy Srokowo dotyczącego działki nr ..... w obrębie .....

Wyniki konsultacji zostaną zamieszczone na stronie internetowej Urzędu Gminy Srokowo, w Biuletynie Informacji Publicznej oraz wywieszane na tablicy ogłoszeń Urzędu w ciągu 14 dni od zakończenia konsultacji. Wyniki konsultacji mają charakter opiniodawczy i nie są wiążące dla władz Gminy, ale pomogą we właściwym przygotowaniu projektu zmiany Studium Uwarunkowań i Kierunków Zagospodarowania Przestrzennego Gminy Srokowo.

**Wójt Gminy Srokowo**

.....

Protokoły z przebiegu trzech technik zostały udostępnione na stronie gminy <http://www.srokowo.warmia.mazury.pl/> w zakładce Konsultacje Społeczne:

[http://bip.gminasrokowo.pl/10010/978/Konsultacje\\_spoleczne\\_metoda\\_na\\_podniesienie\\_jakosci\\_w\\_obszarze\\_planowania\\_i\\_zagospodarowania\\_przestrzennego/](http://bip.gminasrokowo.pl/10010/978/Konsultacje_spoleczne_metoda_na_podniesienie_jakosci_w_obszarze_planowania_i_zagospodarowania_przestrzennego/) oraz zamieszczone na tablicy ogłoszeń w budynku Urzędu Gminy Srokowo.

Wszystkim uczestnikom konsultacji, którzy przesłali uwagi i wnioski niezwłocznie zostały wysłane podziękowania za uczestnictwo w konsultacjach.

Raport końcowy z IPK również zostanie udostępniony opinii publicznej na stronie gminy <http://www.srokowo.warmia.mazury.pl/> w zakładce Konsultacje Społeczne:

[http://bip.gminasrokowo.pl/10010/978/Konsultacje\\_spoleczne\\_metoda\\_na\\_podniesienie\\_jakosci\\_w\\_obszarze\\_planowania\\_i\\_zagospodarowania\\_przestrzennego/](http://bip.gminasrokowo.pl/10010/978/Konsultacje_spoleczne_metoda_na_podniesienie_jakosci_w_obszarze_planowania_i_zagospodarowania_przestrzennego/) oraz zamieszczony na tablicy ogłoszeń w budynku Urzędu Gminy Srokowo. Raport informacyjnie zostanie przesłany do sołtysów.

1. Informacja o tym, czy przeprowadzone konsultacje wpłynęły na kształt dokumentu planistycznego i dalszy proces procedury planistycznej:

- prowadzone konsultacje społeczne przyczyniły się do poprawy jakości dokumentu planistycznego, który ma zostać przyjęty przez Radę Gminy, a także zwiększyły umiejętności pracowników gminy w zakresie włączania społeczności lokalnych w procesy planistyczne;
- analiza wniosków wykazała społeczną potrzebę zmiany Studium na terenie Gminy Srokowo;
- wnioski, które wpłynęły w trakcie konsultacji wraz z rozstrzygnięciami Wójta Gminy zostały przekazane projektantowi, przygotowującemu projekt zmiany Studium;
- projekt zmiany Studium, przygotowany w oparciu o zaaprobowane wnioski, zostanie przedstawiony Gminnej Komisji Urbanistyczno-Architektonicznej celem kontynuacji dalszej procedury planistycznej wg ustawy o planowaniu i zagospodarowaniu przestrzennym.

## 2. Opis dalszych etapów zgodnie z procedurą planistyczną

Po zakończonych konsultacjach społecznych projektant przygotowuje projekt zmiany Studium dla Gminy Srokowo. Następnie projekt dokumentu zostanie przekazany do opinii Gminnej Komisji Urbanistyczno-Architektonicznej. Po pozytywnym zaopiniowaniu projektu, dokument zostanie przekazany pozostałym instytucjom opiniującym i uzgadniającym.

Dalsze planowane kroki będą wykonywane zgodnie z Ustawą z dnia 27 marca 2003 r. o planowaniu i zagospodarowaniu przestrzennym: wprowadzenie zmian wynikających z uzyskanych opinii i dokonanych uzgodnień, ogłoszenie o wyłożeniu projektu, wyłożenie projektu do publicznego wglądu, dyskusja publiczna, określenie terminu wnoszenia uwag dotyczących projektu Studium, rozpatrzenie uwag, wprowadzenie zmian do projektu wynikające z rozpatrzenia uwag, w przypadku zmian ponowne uzgodnienia w niezbędnym zakresie oraz przedstawienie Radzie Gminy projektu Studium wraz z listą nieuwzględnionych uwag.

## 7. Podsumowanie

Na podstawie ankiet ewaluacyjnych, które mieszkańcy wypełniali w trakcie warsztatów z użyciem map można stwierdzić, że wybór technik konsultacyjnych dla opracowania zmiany Studium był optymalny.

Mieszkańcy pozytywnie ocenili przebieg techniki konsultacyjnej. W grupie respondentów przeważały mieszkańcy powyżej 45 roku życia, pracujący mieszkańcy wsi. Mieszkańcy pozytywnie ocenili uczestnictwo Eksperta w warsztatach, a mapy wielkoformatowe wydrukowane na zakupionym ploterze oraz ekspertyzy (6 szt.) były bardzo przydatne w trakcie realizacji konsultacji.

Zainteresowaniem cieszył się również Punkt Konsultacyjny, w którym udzielano porad telefonicznych oraz wyjaśnień w stosunku do zapisów projektu miejscowego planu zagospodarowania przestrzennego. Informacje z Punktu konsultacyjnego pozyskało ok. 50 osób zainteresowanych. W Punkcie Konsultacyjnym można było uzyskać informacje odnośnie procedowanego Studium uwarunkowań i kierunków zagospodarowania przestrzennego od pracownika merytorycznie przygotowanego. W punkcie dostępne były wydrukowane ankiety, broszury informacyjne, plakaty, projekt miejscowego planu część opisowa i graficzna i przewodnik po planowaniu przestrzennym.

Technika konsultacyjna w formie Geopanel/mapy interaktywne spełniła swoje zadanie. Na 36 wnioski złożone do projektu zmiany studium, 29 wniosków wpłynęło w wersji elektronicznej, co stanowi ponad 80 procent złożonych wniosków. Mieszkańcy pozytywnie wypowiedzieli się o takiej formie konsultacji (od osób uczestniczących w konsultacjach można było usłyszeć komentarze o profesjonalnym podejściu do konsultacji społecznych).

Dobre techniki były optymalne dla osiągnięcia zakładanego celu konsultacji i można z satysfakcją stwierdzić, że konsultacje zakończyły się sukcesem, a grant umożliwił gminie przeprowadzić konsultacje społeczne po raz pierwszy w tak szerokiej i różnorodnej formie.

Dzięki wyborowi różnorodnych technik konsultacji wzbudzono zainteresowanie różnych grup mieszkańców Gminy Srokowo procesem konsultacji społecznych w obszarze planowania i zagospodarowania przestrzennego. Wśród interesariuszy widoczny jest znaczący wzrost poziomu zrozumienia zmian, zaproponowanych w Studium poprzez informowanie mieszkańców w sposób ogólnodostępny, przekonujący i fachowy. Podczas trwania konsultacji zebrano opinie, wnioski i rekomendacje dotyczące planowanych rozwiązań, które zostaną uwzględnione w projekcie Studium.

Pozyskany grant umożliwił gminie przeprowadzenie konsultacji społecznych dotyczących opracowania projektu Studium po raz pierwszy z tak dużym udziałem społeczeństwa.

Możliwość wykorzystania ponownie technik konsultacji przez gminę w kolejnych, realizowanych samodzielnie, procesach konsultacyjnych pozytywnie wpłynie na efekt końcowy procedowanego dokumentu planistycznego. Ploter zostanie wykorzystany do wydruku potrzebnych na warsztatach materiałów, a technika konsultacyjna w formie Geopanel/mapy interaktywne będzie uruchamiana na potrzeby konsultowania kolejnych dokumentów i udostępniana interesariuszom w punkcie konsultacyjnym.

Biorąc pod uwagę zainteresowanie społeczności oraz zaangażowanie mieszkańców w konsultacje społeczne, dobre opinie o zastosowanych metodach konsultacji, istnieje bardzo duża możliwość wykorzystania ich ponownie przez gminę w kolejnych, realizowanych samodzielnie, procesach konsultacyjnych. Interesariusze konsultacji społecznych mając doświadczenie w przyszłości będą chętniej wypowiadać się na tematy dotyczące ich najbliższej przestrzeni, mając świadomość, że głos każdego człowieka ma znaczenie.



Niniejszy raport podlega:

- 1) podaniu do publicznej wiadomości na stronie <http://www.srokowo.warmia.mazury.pl/>,
- 2) przekazaniu do gminnej komisji urbanistyczno-architektonicznej,
- 3) przekazaniu do Grantodawcy.

Srokowo, 07 stycznia 2021 r.

/podpis Koordynatora zespołu zadaniowego/

Zatwierdzam

/data i podpis Wójta /