

STAROSTA KĘTRZYŃSKI

Wydział Geodezji, Katastru i Gospodarki Nieruchomościami
Powiatowy Ośrodek Dokumentacji Geodezyjnej
i Kartograficznej Starostwa Powiatowego w Kętrzynie

Poświadczam się zgodność niniejszej mapy z oryginałem przyjętym do państwowego zasobu geodezyjnego i kartograficznego w dniu 1997

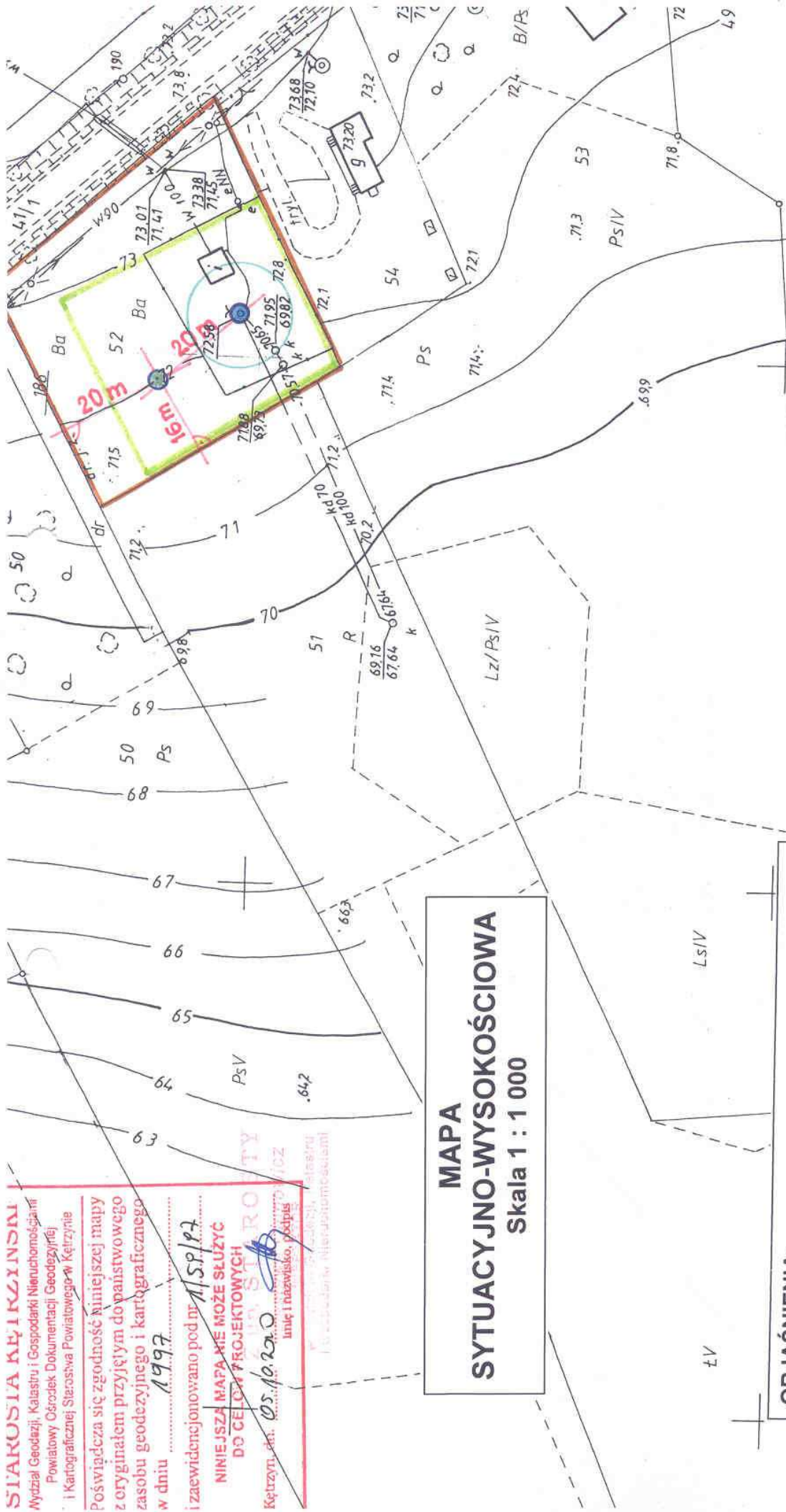
i zaewidencjonowano pod nr 11.5P.1P.7

NINIEJSZA MAPA NIE MOŻE SŁUżyć DO CELÓW PROJEKTOWYCH

Kętrzyn, dn. 05.10.2010







Imię i nazwisko, podpis

Starosta Kętrzyński, Katastru i Gospodarki Nieruchomościami



MAPA SYTUACYJNO-WYSOKOŚCIOWA
Skala 1 : 1 000

OBJAŚNIENIA:

-  studnia wiercona nr 1 - istniejąca
-  otwór studzienny nr 2 - projektowany
-  granica działki wodociągowej - nr 52
-  wyznaczona granica strefy ochronnej w terenie bezpośrednim w promieniu 10 m dla SW1
-  granica strefy ochronnej ujęcia (SW1 i SW2) w terenie bezpośrednim
-  - proponowana do wyznaczenia i ustanowienia

STAROSTA KĘTRZYŃSKI
Wydział Geodezji, Katastru i Gospodarki Nieruchomościami
POWIATOWY OŚRODEK DOKUMENTACJI GEODEZYJNEJ I KARTOGRAFICZNEJ
Starostwa Powiatowego w Kętrzynie
Zgodnie z art. 18 ustawy z dnia 17 maja 1989r. - Prawo geodezyjne i kartograficzne (tj. Dz.U. z 2000r. Nr 100, poz. 1865 ze zm.) reprodukcowanie, rozpowszechnianie i rozprowadzanie niniejszego dokumentu wymaga zezwolenia Starosty Kętrzyńskiego.
Kętrzyn, dn. 05.10.2010

TEKO-GEO SŁAWAŁKI
Geolog mgr Miroslaw Tatarata
Ubr. Geol. MOSZNIK nr 051060 i 1110380

Obręb Baidry
Skala 1:1
Pod. 0812-1/88

Zał. nr 3

Ls/IV

tV

Lz/Ps/IV

Ps/IV

53

71.3

B/Ps

72

L9

.699

71.2

70.2

69.16

67.64

66.3

64.2

663

663

663

663

663

663

663

663

663

663