orientacja

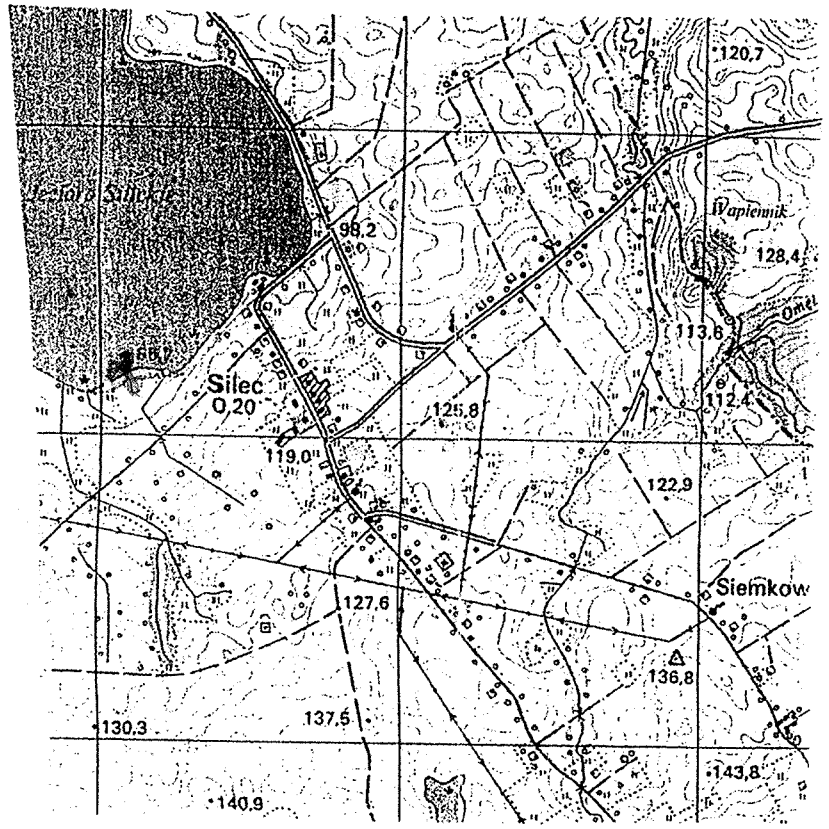

1 : 25000

woj. **warmińsko mazurskie**
gmina: **Srokowo**
obręb : **Silec dz. 144 , 74**

MAPA SYTUACYJNO WSOKOŚCIOWA
DO CELÓW PROJEKTOWYCH
1:1000

Aktualizację mapy wykonał :
Ark. 213.422.194 213.422. 193

USŁUGI
GEODEZYJNO-KARTOGRAFICZNE
inż. Zenon Demianiuk
11-400 Kętrzyn, ul. Jagiełły 6F
tel.(0-89) 751-49-41, kom.800-974-533
REGON 1029118 F 742-104-39-44

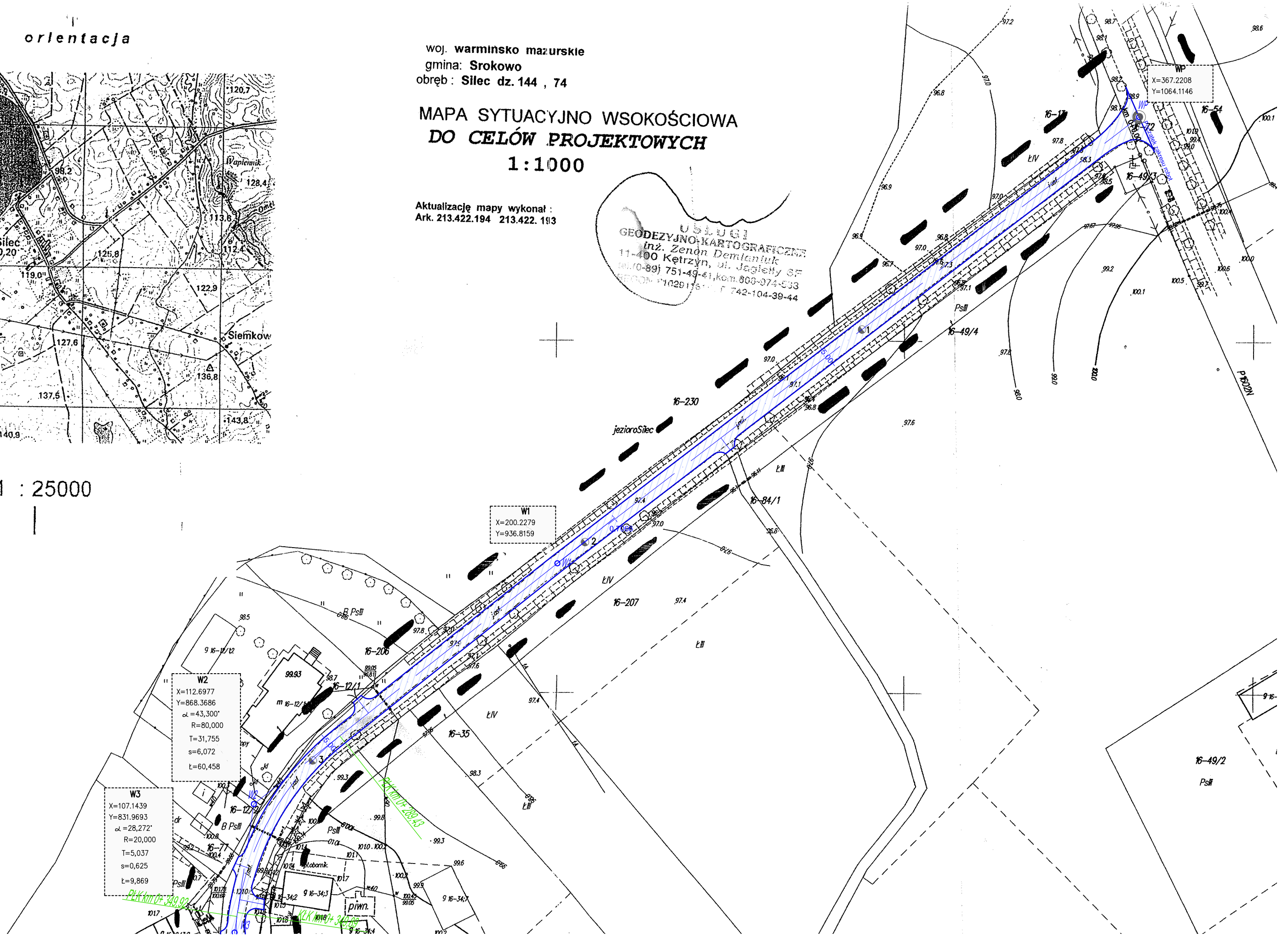

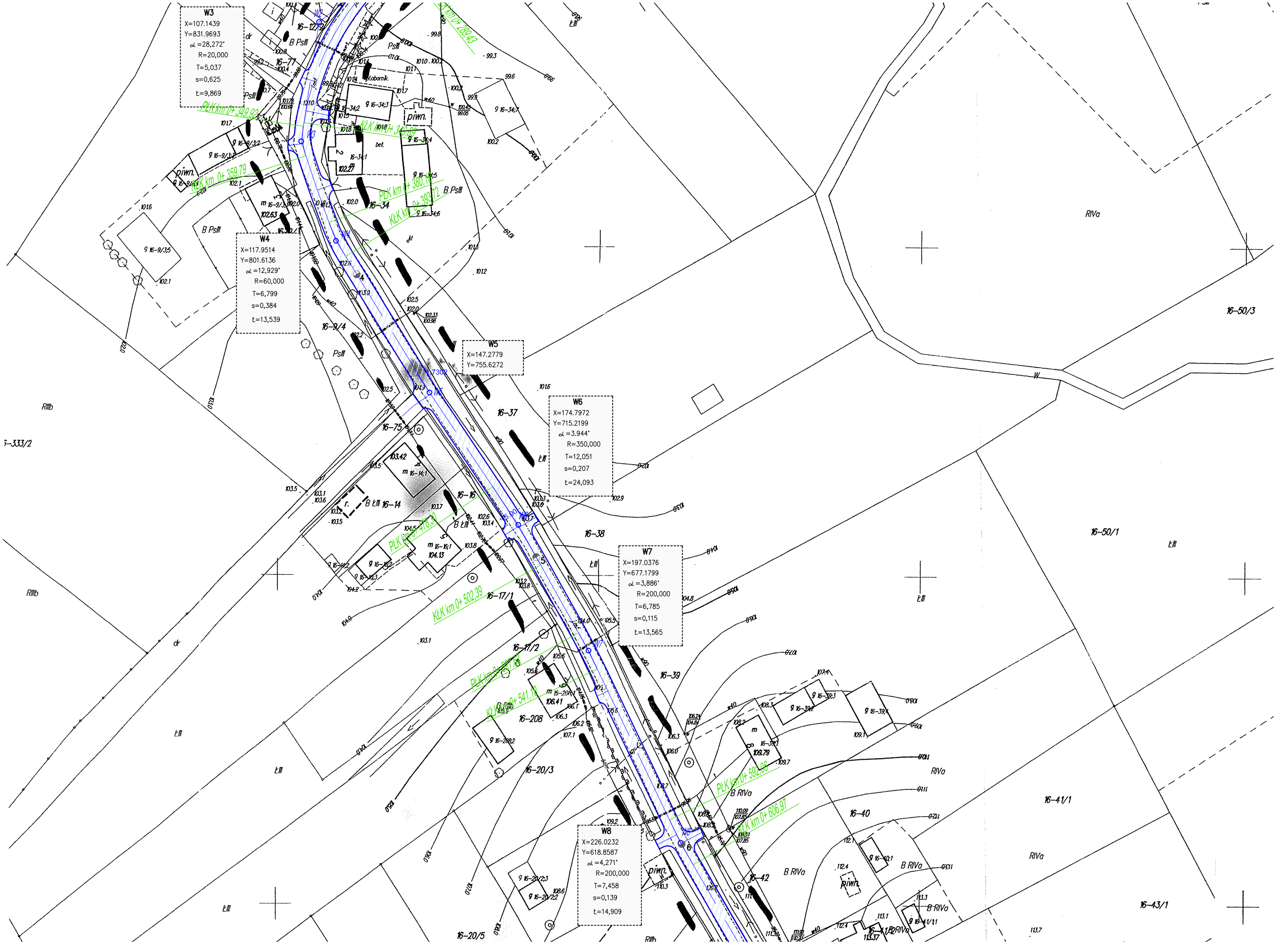
W3
X=107.1439
Y=831.9693
α =28,272°
R=20,000
T=5,037
s=0,625
Ł=9,869
W4
X=117.9514
Y=801.6136
α =12,929°
R=60,000
T=6,799
s=0,384
Ł=13,539
W5
X=147.2779
Y=755.6272
W6
X=174.7972
Y=715.2199
α =3.944°
R=350,000
T=12,051
s=0,207
Ł=24,093
W7
X=197.0376
Y=677.1799
α =3,886°
R=200,000
T=6,785
s=0,115
Ł=13,565
W8
X=226.0232
Y=618.8587
α =4,271°
R=200,000
T=7,458
s=0,139
Ł=14,909
PŁK km 0+ 349,92
KŁK km 0+ 359,79
PŁK km 0+ 380,12
KŁK km 0+ 393,72
PŁK km 0+ 478,30
KŁK km 0+ 502,39
PŁK km 0+ 527,78
KŁK km 0+ 541,18
PŁK km 0+ 592,96
KŁK km 0+ 606,97
piwn.
16-12/2
16-77
16-34
16-9/4
16-75
16-37
16-14
16-16
16-38
16-17/1
16-17/2
16-39
16-208
16-20/3
16-20/5
16-40
16-42
16-41/1
16-43/1
16-50/1
16-50/3
RIVa
B RIVa
B PsIII
PsIII
Ł III
dr
W

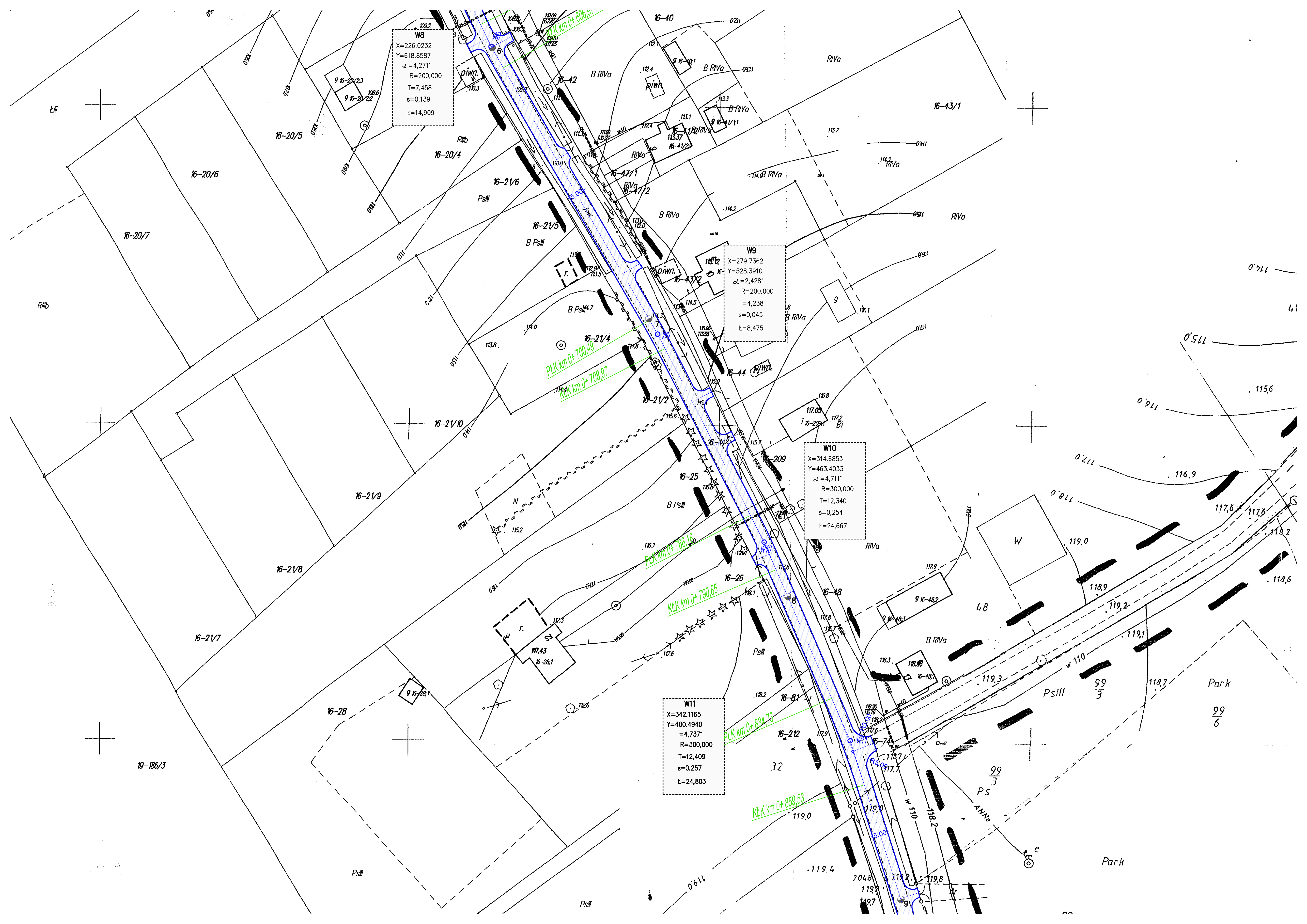

W8
X=226.0232
Y=618.8587
α=4,271°
R=200,000
T=7,458
s=0,139
Ł=14,909
W9
X=279.7362
Y=528.3910
α=2,428°
R=200,000
T=4,238
s=0,045
Ł=8,475
W10
X=314.6853
Y=463.4033
α=4,711°
R=300,000
T=12,340
s=0,254
Ł=24,667
W11
X=342.1165
Y=400.4940
=4,737°
R=300,000
T=12,409
s=0,257
Ł=24,803
KŁK km 0+ 606,91
PLK km 0+ 700,49
KŁK km 0+ 708,97
PLK km 0+ 766,18
KŁK km 0+ 790,85
PLK km 0+ 834,73
KŁK km 0+ 859,53
16-20/7
16-20/6
16-20/5
16-20/4
16-21/10
16-21/9
16-21/8
16-21/7
16-21/6
16-21/5
16-21/4
16-21/2
16-25
16-26
16-28
19-186/3
16-40
16-42
16-43/1
16-44
16-47/1
16-47/2
16-48
16-81
16-209
16-212
16-74
RIIIb
RIVa
B RIVa
B PsIII
PsIII
Park
W
w 110

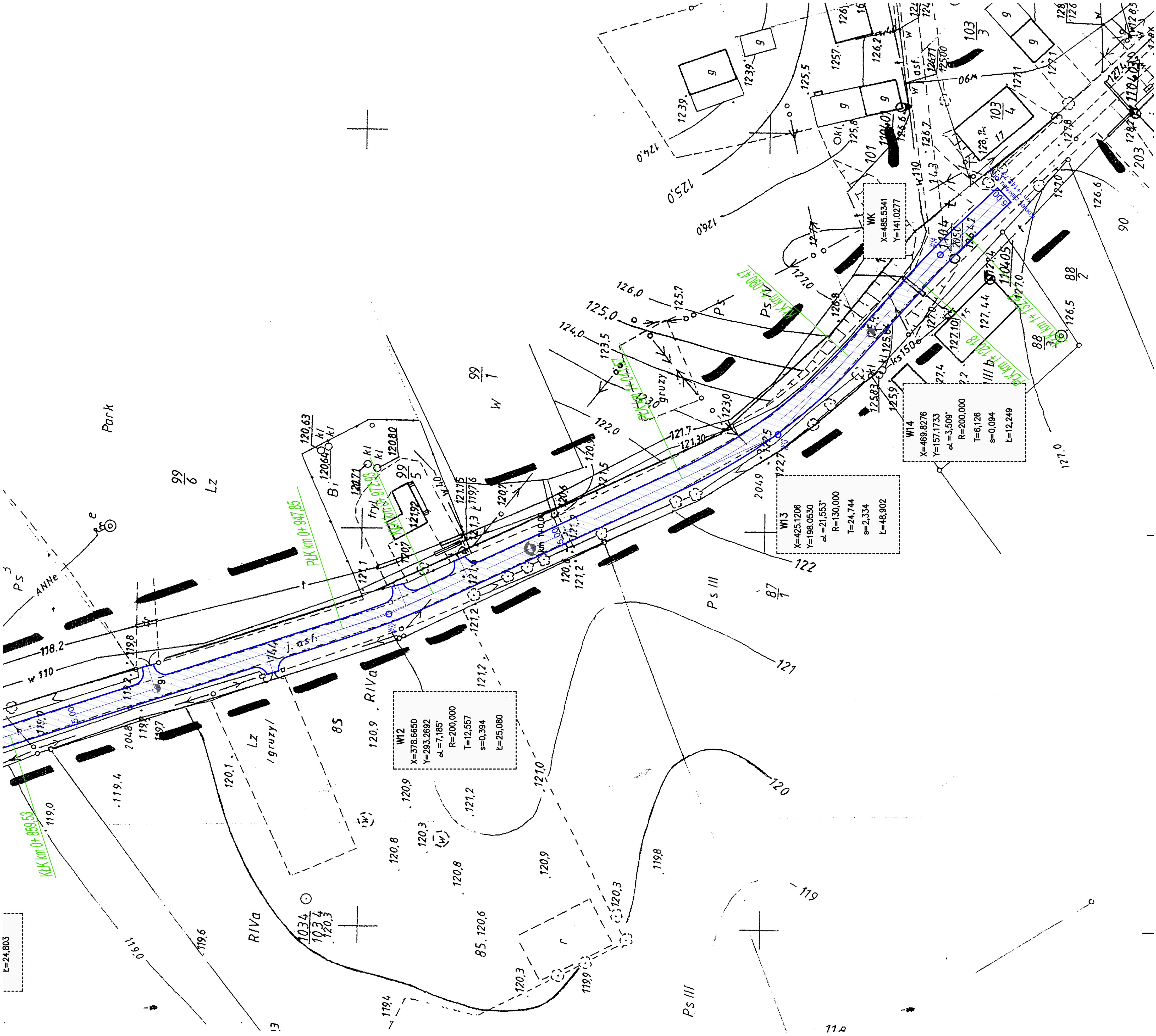

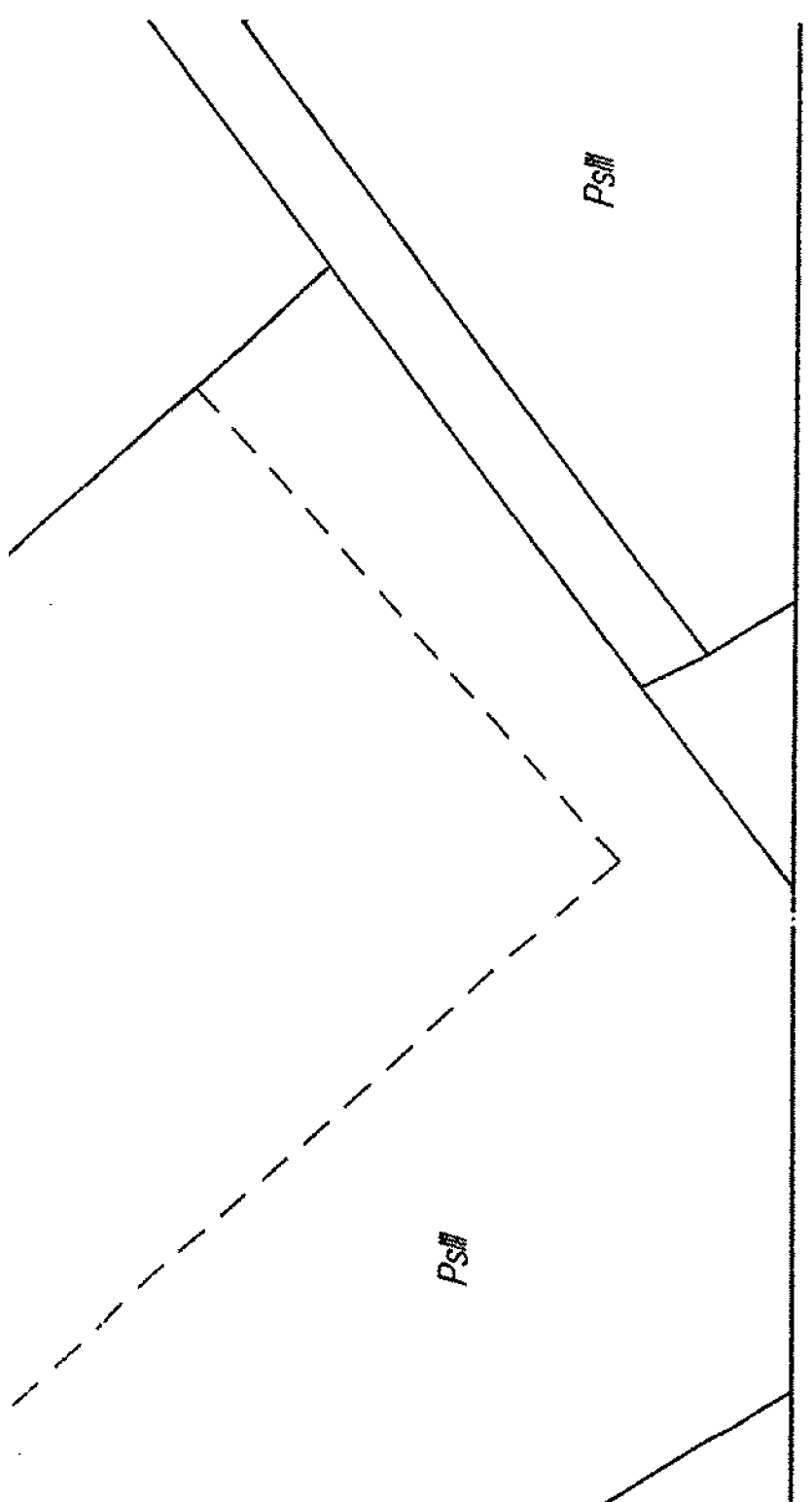

STAROSTA KĘTRZYŃSKI
Wydział Geodezji, Katastru i Gospodarki Nieruchomościami
POWIATOWY OŚRODEK DOKUMENTACJI
GEODEZYJNEJ I KARTOGRAFICZNEJ
Starostwa Powiatowego w Kętrzynie

Zgodnie z art. 18 ustawy z dnia 17 maja 1989r. - Prawo geodezyjne i kartograficzne (tj. Dz.U. z 2000r. Nr 100, poz. 1089 ze zm.) reprodukowanie, rozpowszechnianie i rozprowadzanie niniejszego dokumentu wymaga zezwolenia Starosty Kętrzyńskiego.

Kętrzyn, dn. 11.11.2010 r.

z up. STAROSTY
Mariusz Wasiewicz
KIEROWNIK
Powiatowego Ośrodka Dokumentacji Geodezyjnej i Kartograficznej

Legenda

- Proj. krawędź jezdni
- Proj. oś jezdni
- Projektowana nawierzchnia asfaltowa

PRI BUDOMAR ul. Jagiełły 24, 11–500 Giżycko tel.(087)428–12–79		
Remont drogi w miejscowości Silec gm. Srokowo, powiat ketrzyński		
Plan sytuacyjny		
Projektant: mgr inż. Mariusz Walasek upr. bud. nr SUW 97/93	Data: I.2010	Skala 1:1000