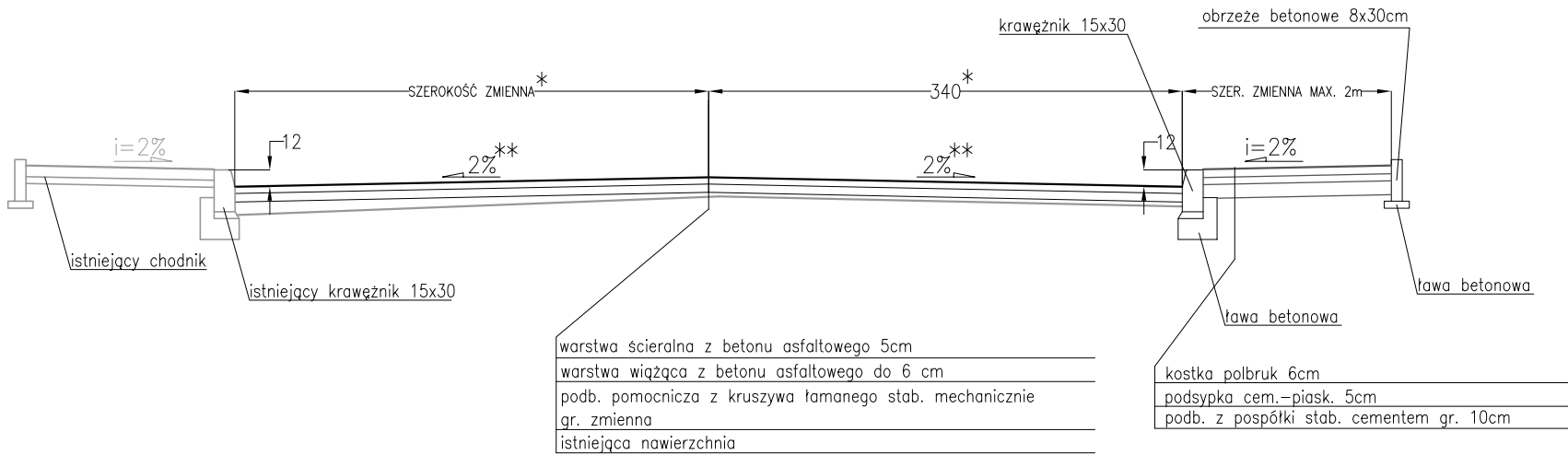


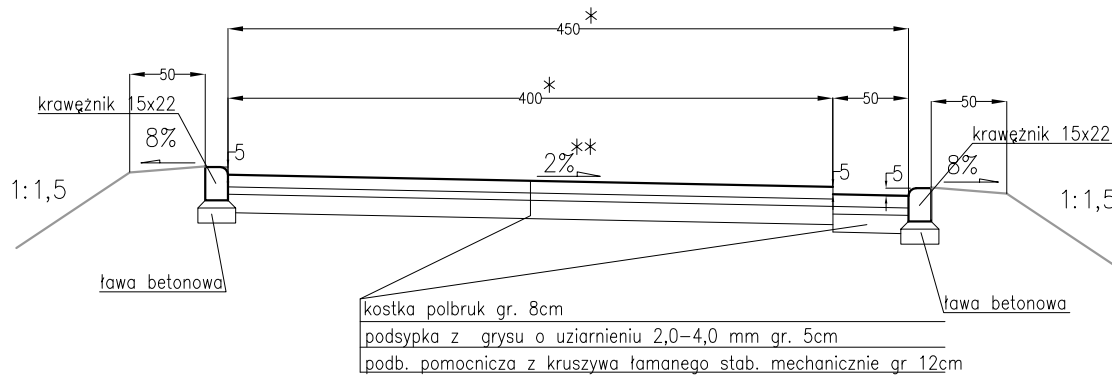
Przekrój nr1 Ul. Kwiatowa



* na łuku kołowym od km 0+171,98 do km 0 + 215,84 wykonać poszerzenie jezdni z prawej strony dostosować do istniejącego krawężnika z lewej od szer. 3,40 na początku łuku (km 0 + 171,98) do szer. 3,65 na środku (km 0 + 193,91) łuku i symetrycznie do szerokości 3,40 na końcu łuku (km 0 + 215,84)

** na odcinku od km 0 +0,00 do km 0 + 140 pochylenie jezdni dopasować do istniejących krawężników na pozostałym odcinku pochylenie 2%

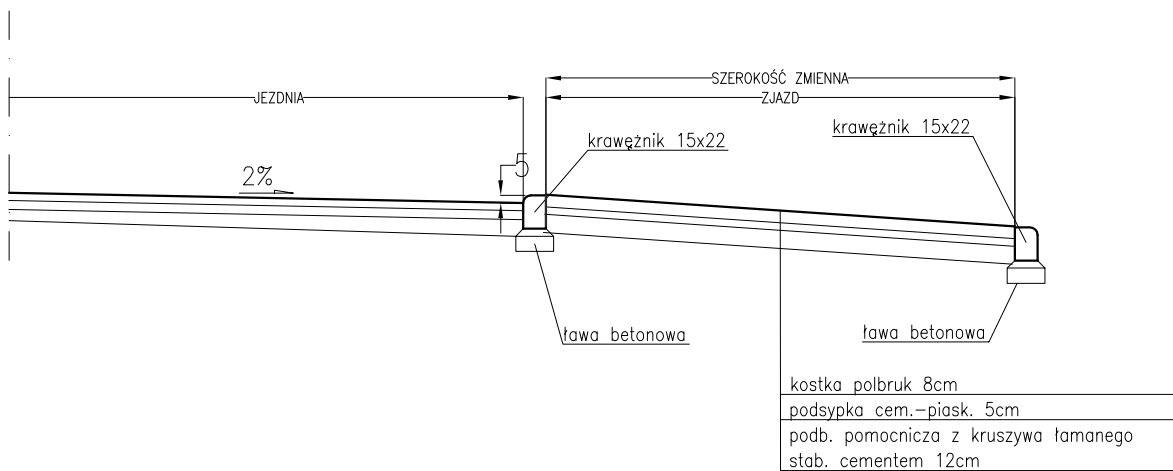
Przekrój nr 2 zjazd w km 0 + 135,52 = km 0 + 0,00 (na odcinku od km 0+ 0,00 do km 0 + 59,64)



* na końcowym odcinku projektowanego odcinka drogi szerokość jezdni dopasować do istniejącej szerokości drogi gruntowej skosem 1:10

** na początkowym odcinku tj. na dł. ok.15m przeprowadzić zmianę pochylenia poprzecznego z istniejącego na zjeździe, do pochylenia 2% i analogicznie na końcowym odcinku.

Przekrój nr 3 zjazdu do posesji



Inwestor:	Gmina Srokowo ul. Plac Rynkowy 1, 11-420 Srokowo	Jedn. proj.:	PRI BUDOMAR ul. Jagiełły 24, 11-500 Giżycko tel.(087)428-12-79
Temat:	Przebudowa ulicy Kwiatowej - obiektu zlokalizowanego na terenie m. Srokowo, gmina Srokowo, powiat kętrzyński		
Tytuł rys.:	Przekroje normalne		
Projektant:	Jerzy Romanek upr. bud. nr SUW 67/90	Skala:	1:50
Asystent proj.:	mgr inż. Mariusz Walasek upr. bud. nr SUW 97/93	Data:	VII.2009